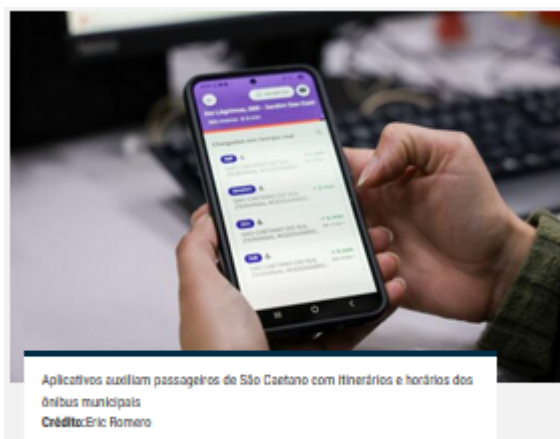


Apps ajudam usuários de ônibus em São Caetano com horários e rotas

Apps como Cittamobi e Moovit facilitam o dia a dia dos usuários

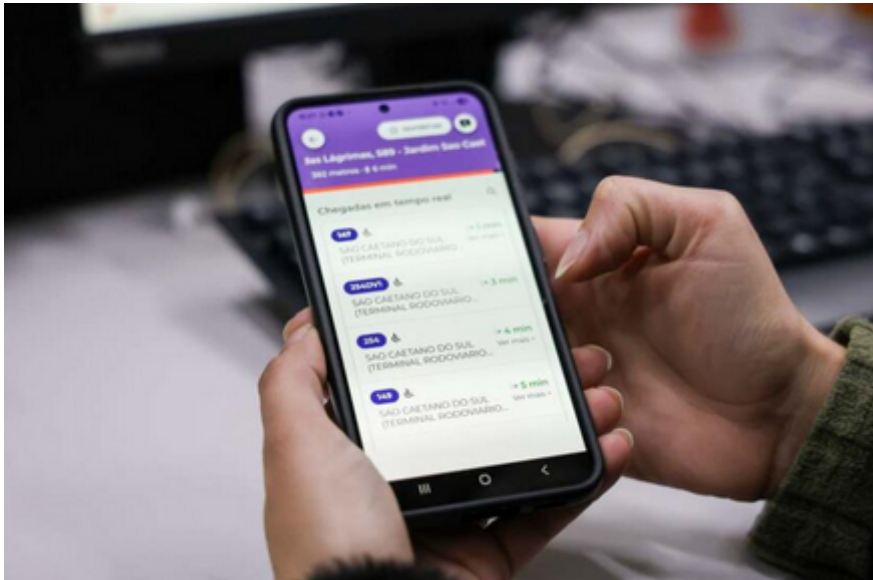
Autor: Redação

Fonte: PMSCS



Os passageiros dos ônibus municipais de São Caetano do Sul têm à disposição dois aplicativos que auxiliam com itinerários e horários dos coletivos: o Cittamobi e o Moovit. Ambos podem ser baixados pelo Google Play e pela App Store, tanto podendo ser gratuito (com propagandas) ou pago (sem propagandas).

“Fiquei sabendo que agora tem outro aplicativo de auxílio para usuários do transporte público e acho importante mais uma alternativa para a população. Eu uso o Cittamobi desde 2018, quando eu pegava ônibus para ir para o Ensino Médio. Então para mim é muito mais prático, porque sei todos os caminhos que devo usar para procurar itinerários e horários”, explicou Giovanna Castelão Prenavvi, 25 anos, moradora do Bairro Barcelona, que usa a Linha 3 – Barcelona para ir de casa para o trabalho, no Centro.



Eric Romero


TARIFA ZERO



Letícia Teixeira / PMSCS

O transporte público de São Caetano é Tarifa Zero desde novembro de 2023. São 11 linhas, com uma frota de 63 ônibus, além de seis reservas, sendo que todos têm 100% de acessibilidade, monitoramento GPS (APP Cittamobi e Moovit) e Wi-Fi.

Além disso, os veículos estão em acordo com o Despoluir, programa ambiental da CNT (Confederação Nacional do Transporte). Desde 1º de novembro de 2023, 27.156.899 passageiros passaram pelos ônibus municipais de São Caetano, sendo 5,1 milhões somente em 2025.



Crédito:Eric Romero

<https://abcdoabc.com.br/apps-itinerarios-onibus-scs/>

Veículo: Online -> Portal -> Portal ABC do ABC

Seção: Mobilidade